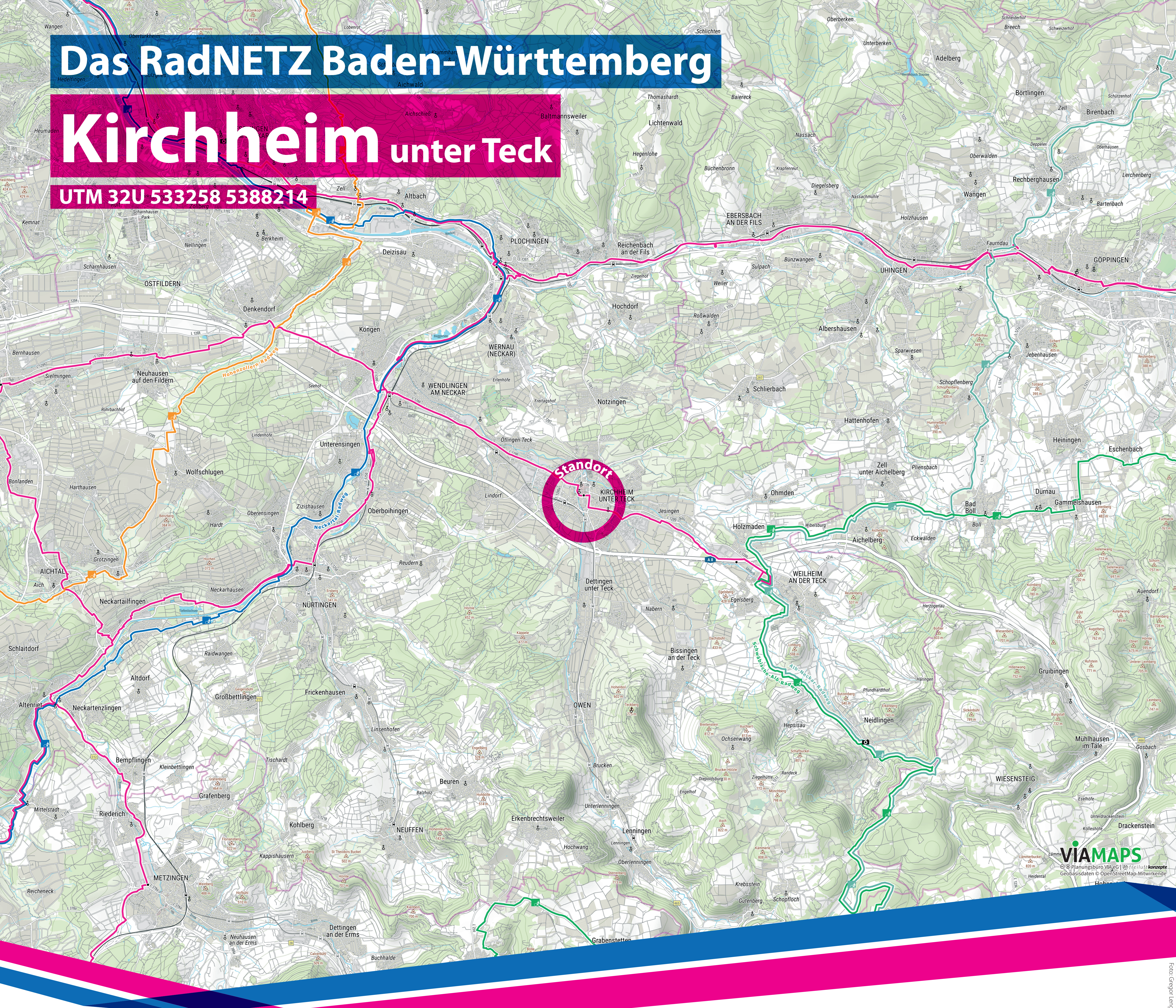


Das RadNETZ Baden-Württemberg

Kirchheim unter Teck

UTM 32U 533258 5388214



Fertig. Los!

Das RadNETZ.



Arbeit, Schule, Einkauf – das RadNETZ Baden-Württemberg bietet jede Menge Möglichkeiten, Alltagswege schnell und mit Freude zurückzulegen, frische Luft zu genießen und dabei sogar noch etwas für die eigene Gesundheit zu tun. Mit dem RadNETZ entwickelt das Land ein flächendeckendes und durchgängiges Angebot für die Bürgerinnen und Bürger. Insgesamt umfasst das RadNETZ Baden-Württemberg, zu dem auch die Landesradfernwege zählen,

eine Streckenlänge von ca. 7.000 km. In enger Zusammenarbeit mit Landkreisen, Städten und Gemeinden entstehen nach und nach Routen, die sicher und einfach ans Ziel führen. Auf leicht verständlich beschilderten Wegen entdecken Sie Ihre Region neu und finden Ihr Ziel auch ohne Navigationsgerät und Karte, denn im RadNETZ Baden-Württemberg werden alle Routen zusammenhängend von Anfang bis Ende geplant und durchgehend einheitlich beschildert.

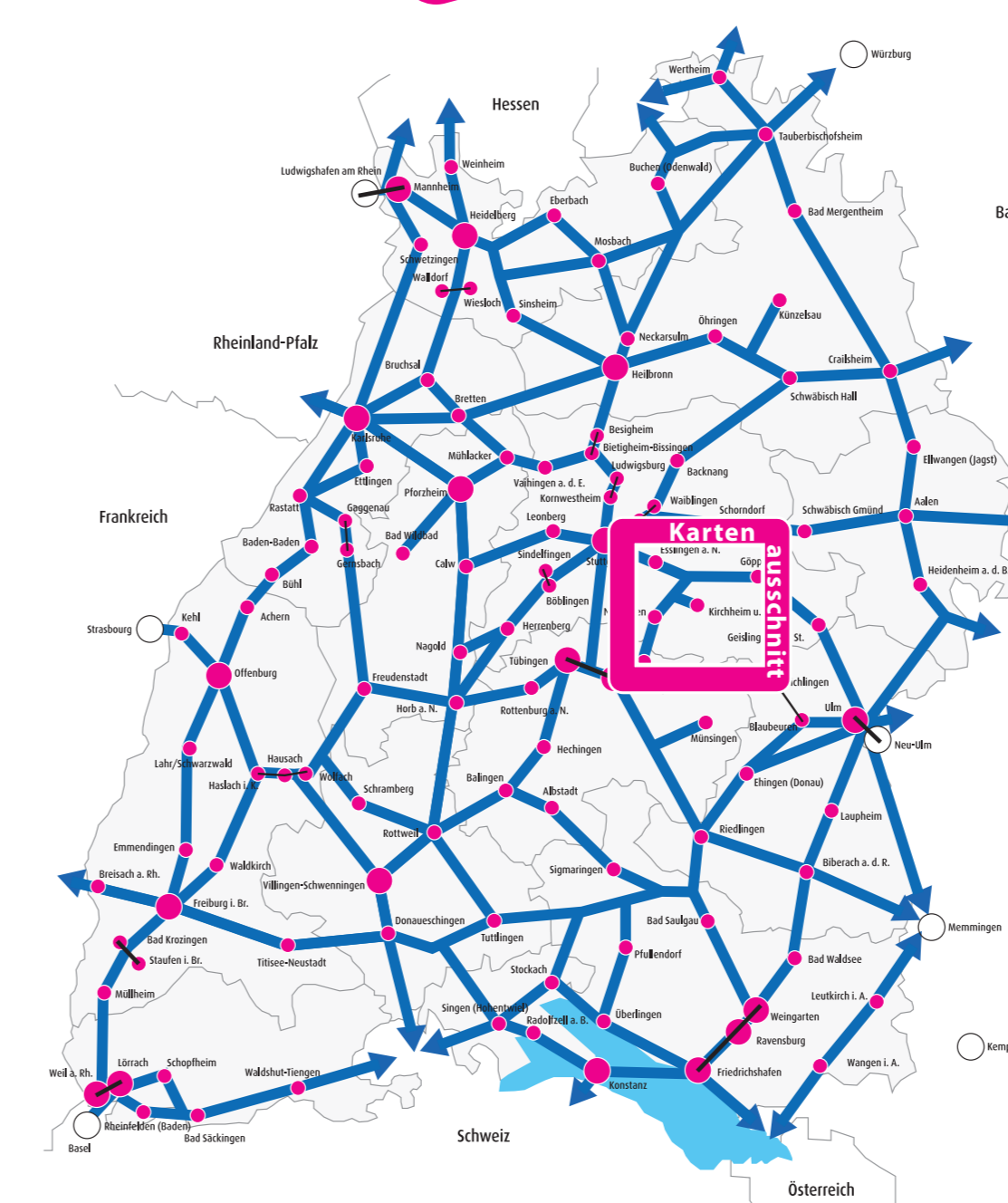
Legende

- RadNETZ Alltag
- Alb-Neckar-Radweg
- Hohenzollern-Radweg
- Neckartal-Radweg
- Schwäbische-Alb-Radweg

Maßstab 1:50.000

5 km

RadNETZ
7000
km



Schwäbische Alb! – Inspiriert. Seit Urzeiten.

Radeln durch den grünen Süden: Sattes Wiesengrün, spektakuläre Felskanten, rauschende Buchenwälder und aromatischer Wachholderduft.

Naturkino pur! Ankommen, den Blick schweifen lassen – Ausblicke, die unvergesslich werden. Beeindruckende Felskanten: Mal mit Weitwinkel-format, mal Rundumsicht, mal Balkonblick, mal Tiefenrausch. Die Erlebnisfülle ist außergewöhnlich. Die Vielzahl schöner Aussichtspunkte ist neben weitläufigen Hochflächen typisch für

die Schwäbische Alb. Markante Felskanten an der bis zu 1.000 Meter aufragenden Hochfläche, die den Blick aufs Albvorland und bis zu den Alpen öffnen, versetzen den Zweiradurlauber in einen Glücksrausch. Zahlreiche Touren führen den Radler ohne Umwege zu den Kultur- und Naturhighlights

der Region und entlang der Zeugnisse ihrer Millionen Jahre andauernden Geschichte. Und neben den landschaftlichen Erlebnissen und dem Duft von Wacholder oder frisch gemähtem Heu in der Nase, warten Alb-Linsen und Spätzle oder herrlich kühles Bier aus Alb-Gerste auf dich. Sozusagen, Radfahren mit allen Sinnen.

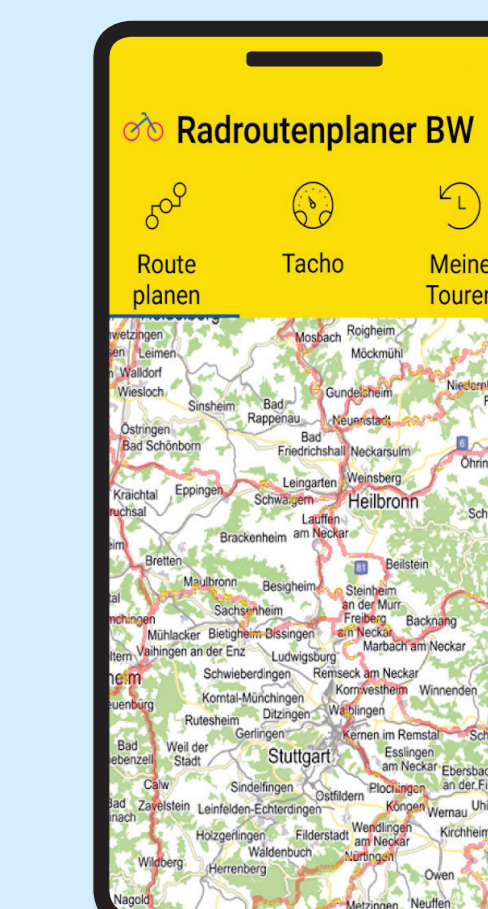
Info

Schwäbische Alb! Inspiriert. Seit Urzeiten.
Schwäbische Alb Tourismusverband e.V.
Bismarckstraße 21 · 72574 Bad Urach
Tel.: +49 7125 93930-0
info@schwaebischealb.de
www.schwaebischealb.de/rad

Unsere Radrouten. Schnell gefunden.

Baden-Württemberg mit Bahn und Fahrrad

Für Ihre Reise mit dem Rad und öffentlichen Verkehrsmitteln bietet die „Stationsdatenbank“ der NVBW hilfreiche Informationen zu über 1.000 Bahnhöfen und Haltepunkten in Baden-Württemberg. Direkt zur Stationsdatenbank gelangen Sie hier: www.bwegt.de/ihr-nahverkehr/karten/stationsdatenbank. Für unterwegs gibt es die praktische Stationsdatenbank-App für iPhone und Smartphones mit Android-Betriebssystem: www.bwegt.de/bwegt-apps.

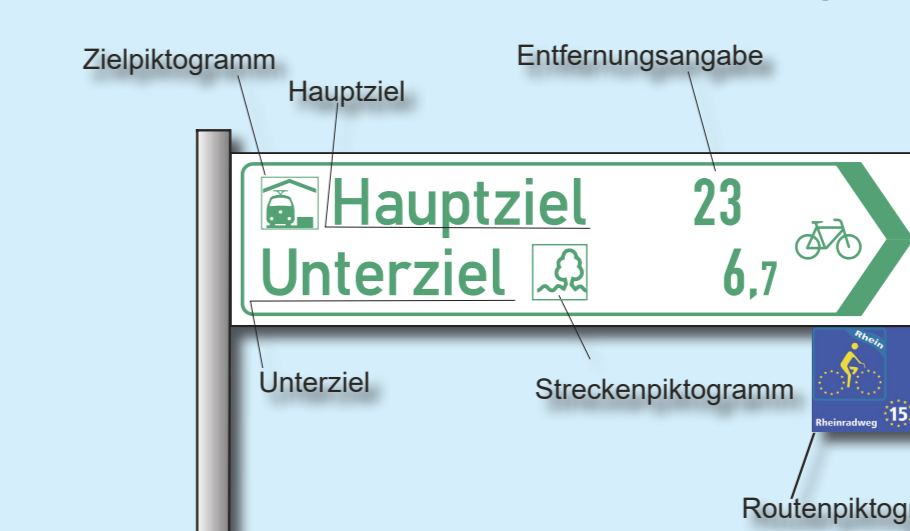


Radroutenplaner Baden-Württemberg

RadfahrerInnen in Baden-Württemberg steht im Internet ein interaktives und kostenloses Angebot für die individuelle Planung ihrer Radrouten zur Verfügung: www.radroutenplaner-bw.de.

Das RadNETZ. Gut gefunden.

Damit Sie im RadNETZ immer wissen wo's langgeht, wird das RadNETZ durchgängig und einheitlich ausgeschildert. Folgende Elemente helfen Ihnen nicht nur im RadNETZ bei der Orientierung.



An allen Kreuzungspunkten, an denen eine Entscheidung zu treffen ist, zeigen Ihnen Vollwegweiser Richtung und Entfernung zu den nächsten Fern- oder Nahzielen. Einschubplaketten zu touristischen Radrouten erleichtern die Orientierung auf längeren Radausflügen. Zwischenwegweiser stehen an Kreuzungs-

punkten, an denen alle Radrouten in die gleiche, nämlich die gewiesene Richtung weiterführen. Manchmal stehen diese Zwischenwegweiser auch auf freier Strecke, um Ihnen zu bestätigen, dass Sie noch auf dem Radverkehrsnetz unterwegs sind. Zusätzlich zu dem für ganz Baden-Würt-



temberg einheitlichen Wegweisungssystem, helfen Ihnen Bodenpiktogramme und die Banderolen an den Schilderposten bei der Orientierung im RadNETZ.

Weitere Informationen unter: www.vm.baden-wuerttemberg.de www.radnetz-bw.de

www.radnetz-bw.de

Impressum

Herausgeber
Ministerium für Verkehr Baden-Württemberg
www.vm.baden-wuerttemberg.de
Gestaltung
Planungsbüro VIA eG

